



Утверждаю:

Заведующий МБДОУ № 96 г. Калуги

  
\_\_\_\_\_ Т.Н. Кирьянова  
« 08 » 09 \_\_\_\_\_ 2016г.

Согласовано:

Начальник Управления образования  
города Калуги

  
\_\_\_\_\_ О.А.Лыткина  
\_\_\_\_\_ 2016г.

**ПАСПОРТ ДОСТУПНОСТИ**  
**муниципального бюджетного дошкольного**  
**образовательного учреждения № 96 города Калуги**

Калуга  
2016

**Паспорт доступности  
объекта социальной инфраструктуры (ОСИ)  
№ 1**

**1. Общие сведения об объекте**

- 1.1. Вид (наименование) объекта *Муниципальное бюджетное дошкольное образовательное учреждение № 96 города Калуги г. Калуга*
- 1.2. Адрес объекта *248007, г. Калуга, ул. Вишневского, 20*
- 1.3. Сведения о размещении объекта:  
- отдельно стоящее здание 2 этажей, **2562,1 кв.м.**
- 1.4. Год постройки здания *1986*, последнего капитального ремонта *нет*
- 1.5. Дата предстоящих плановых ремонтных работ: текущего 2018 капитального \_\_\_\_\_

**Сведения об организации, расположенной на объекте**

- 1.6. Название организации (учреждения), (полное юридическое наименование – согласно Уставу, краткое наименование) *Муниципальное бюджетное дошкольное образовательное учреждение № 96 города Калуги*
- 1.7. Основание для пользования объектом - *оперативное управление*
- 1.8. Юридический адрес организации (учреждения) *248007, г. Калуга, ул. Вишневского, д.20 тел. (4842)72-70-46, адрес электронной почты ds096@uo.kaluga.ru*
- 1.9. Форма собственности (государственная, негосударственная) – *оперативное управление*
- 1.10. Территориальная принадлежность (федеральная, региональная, муниципальная) – *муниципальная*
- 1.11. Вышестоящая организация (наименование) *Управление образования города Калуги*
- 1.12. Адрес вышестоящей организации, другие координаты *248000, г. Калуга, ул. Дзержинского, д.53, <http://www.uprobr.kaluga.com/>*

**2. Характеристика деятельности организации на объекте**

- 2.1 Сфера деятельности (здравоохранение, образование, социальная защита, физическая культура и спорт, культура, связь и информация, транспорт, жилой фонд, потребительский рынок и сфера услуг, другое **образование**
- 2.2 Категории обслуживаемого населения по возрасту: (дети, взрослые трудоспособного возраста, пожилые; все возрастные категории) – *дети от 2 до 7 лет*
- 2.3 Категории обслуживаемых инвалидов (по виду нарушений): инвалиды на коляске, инвалиды с патологией опорно-двигательного аппарата, по зрению, по слуху, с умственной отсталостью – **инвалидов нет**
- 2.4 Виды услуг **образование**
- 2.5 Форма оказания услуг: (на объекте, с длительным пребыванием, в т.ч. проживанием, на дому, дистанционно) **на объекте**
- 2.6 Плановая мощность: посещаемость (количество обслуживаемых в день), вместимость, пропускная способность **220**
- 2.7 Участие в исполнении ИПР инвалида, ребенка-инвалида (да, нет) **нет**

**3. Состояние доступности объекта**

- 3.1 Путь следования к объекту пассажирским транспортом  
(описать маршрут движения с использованием пассажирского транспорта) **нет**  
наличие адаптированного пассажирского транспорта к объекту **отсутствует**

### 3.2 Путь к объекту от ближайшей остановки пассажирского транспорта:

3.2.1 расстояние до объекта от остановки транспорта **700 м**

3.2.2 время движения (пешком) **8 мин**

3.2.3 наличие выделенного от проезжей части пешеходного пути (да, нет) **½ пути да, ½ пути нет**

Перекрестки: нерегулируемые; регулируемые, со звуковой сигнализацией, таймером; **нет**

Информация на пути следования к объекту: акустическая, тактильная, визуальная; **нет**

Перепады высоты на пути: есть, нет (описать) **нет**

Их обустройство для инвалидов на коляске: да, **нет**

### 3.3 Организация доступности объекта для инвалидов – форма обслуживания\*

№№ п/п	Категория инвалидов (вид нарушения)	Вариант организации доступности объекта (формы обслуживания) *
1.	<b>Все категории инвалидов и МГН</b>	
	<i>в том числе инвалиды:</i>	
2	передвигающиеся на креслах-колясках	ВНД
3	с нарушениями опорно-двигательного аппарата	ВНД
4	с нарушениями зрения	ВНД
5	с нарушениями слуха	ДУ
6	с умственными нарушениями	ДУ

\* - указывается один из вариантов: «А», «Б», «ДУ», «ВНД»

### 3.4 Состояние доступности основных структурно-функциональных зон

п/п	Основные структурно- функциональные зоны	Состояние доступности для основных категорий инвалидов <*>					Для всех категорий маломобиль- ных групп населения <***>
		К для передвига- ющихся на креслах- колясках	О с другими нарушения- ми опорно- двигательн- ого аппарата	С с нарушениям и зрения	Г с нарушения- ми слуха	У с умственн- ыми нарушени- ями	
	2	3	4	5	6	7	8
	Территория, прилегающая к зданию (участок)	ДУ	ДУ	ДУ	ДУ	ДУ	ДУ
	Вход (входы) в здание	НЕТ	ДУ	ДУ	ДП	ДП	НЕТ
	Путь (пути) движения внутри здания, включая пути эвакуации	НЕТ	НЕТ	НЕТ	ДУ	ДУ	НЕТ
	Зона целевого назначения здания (целевого)	НЕТ	НЕТ	НЕТ	НЕТ	НЕТ	НЕТ

	посещения объекта)						
.	Санитарно-гигиенические помещения	НЕТ	НЕТ	НЕТ	НЕТ	НЕТ	НЕТ
.	Система информации и связи (на всех зонах)	НЕТ	НЕТ	НЕТ	НЕТ	НЕТ	НЕТ
.	Пути движения к объекту (от остановки транспорта)	ДУ	ДУ	ДУ	ДУ	ДУ	ДУ
.	Все зоны и участки <*>	НЕТ	НЕТ	НЕТ	НЕТ	НЕТ	НЕТ

\*\* Указывается: ДП-В - доступно полностью всем; ДП-И (К, О, С, Г, У) – доступно полностью избирательно (указать категории инвалидов); ДЧ-В - доступно частично всем; ДЧ-И (К, О, С, Г, У) – доступно частично избирательно (указать категории инвалидов); ДУ - доступно условно, ВНД – временно недоступно

<\*> указывается худший из вариантов ответа.

### 3.5. ИТОГОВОЕ ЗАКЛЮЧЕНИЕ о состоянии доступности: нет

## 4. Управленческое решение

### 4.1. Рекомендации по адаптации основных структурных элементов объекта

№ № п \ п	Основные структурно-функциональные зоны объекта	Рекомендации по адаптации объекта (вид работы)*
1	Территория, прилегающая к зданию (участок)	Не нуждается
2	Вход (входы) в здание	технические решения невозможны
3	Путь (пути) движения внутри здания (в т.ч. пути эвакуации)	технические решения невозможны
4	Зона целевого назначения здания (целевого посещения объекта)	технические решения невозможны
5	Санитарно-гигиенические помещения	технические решения невозможны
6	Система информации на объекте (на всех зонах)	технические решения невозможны
7	Пути движения к объекту (от остановки транспорта)	Не нуждается
8	<b>Все зоны и участки</b>	технические решения невозможны

\*- указывается один из вариантов (видов работ): не нуждается; ремонт (текущий, капитальный); индивидуальное решение с ТСР; технические решения невозможны – организация альтернативной формы обслуживания

### 4.2. Период проведения работ

в рамках исполнения \_\_\_\_\_

(указывается наименование документа: программы, плана)

4.3 Ожидаемый результат (по состоянию доступности) после выполнения работ по адаптации

Оценка результата исполнения программы, плана (по состоянию доступности) \_\_\_\_\_

4.4. Для принятия решения требуется, не требуется (нужное подчеркнуть):

Согласование с Управлением образования города Калуги

Имеется заключение уполномоченной организации о состоянии доступности объекта  
(наименование документа и выдавшей его организации, дата), прилагается **нет**

4.5. Информация размещена (обновлена) на Карте доступности субъекта РФ дата \_\_\_\_\_


нет

(наименование сайта, портала)

## 5. Особые отметки

Паспорт сформирован на основании:

1. Анкеты (информации об объекте) от « 02 » сентября 2016 г.
2. Акта обследования объекта: № акта 1 от « 02 » сентября 2016 г.
3. Решения Комиссии \_\_\_\_\_ от « 04 » сентября 2016 г.

УТВЕРЖДАЮ  
заведующий МБДОУ №96 г. Калуги  
 Кирьянова Т.Н.

**АНКЕТА**  
**(информация об объекте социальной инфраструктуры)**  
**К ПАСПОРТУ ДОСТУПНОСТИ ОСИ**  
**№ 1**

**1. Общие сведения об объекте**

- 1.1. Вид (наименование) объекта *МБДОУ № 96 г. Калуги*  
1.2. Адрес объекта *248007, г. Калуга, ул. Вишневского, д.20*  
1.3. Сведения о размещении объекта:  
- отдельно стоящее здание 2 этажей, *2562,1 кв.м.*  
1.4. Год постройки здания *1986* последнего капитального ремонта *нет*  
1.5. Дата предстоящих плановых ремонтных работ: текущего *2018 г.*, капитального \_\_\_\_\_

**сведения об организации, расположенной на объекте**

- 1.6. Название организации (учреждения), (полное юридическое наименование – согласно Уставу, краткое наименование) *Муниципальное бюджетное дошкольное образовательное учреждение № 96 города Калуги*  
1.7. Основание для пользования объектом - *оперативное управление*  
1.8. Юридический адрес организации (учреждения) *248007, г. Калуга, ул. Вишневского, д.20*  
1.9. Форма собственности (государственная, негосударственная) - *государственная*  
1.10. Территориальная принадлежность (федеральная, региональная, муниципальная) - *муниципальная*  
1.11. Вышестоящая организация (наименование) *Управление образования города Калуги*  
1.12. Адрес вышестоящей организации, другие координаты *248000, г. Калуга, ул. Дзержинского, д.53*

**2. Характеристика деятельности организации на объекте**

- 2.1 Сфера деятельности (здравоохранение, образование, социальная защита, физическая культура и спорт, культура, связь и информация, транспорт, жилой фонд, потребительский рынок и сфера услуг, др. **образование**)  
2.2 Категории обслуживаемого населения по возрасту: (дети, взрослые трудоспособного возраста, пожилые; все возрастные категории) **дети**  
2.3 Категории обслуживаемых инвалидов (по виду нарушений): инвалиды на коляске, инвалиды с патологией опорно-двигательного аппарата, по зрению, по слуху, с умственной отсталостью  
2.4 Виды услуг образовательные  
2.5 Форма оказания услуг: (на объекте, с длительным пребыванием, в т.ч. проживанием, на дому, дистанционно) **на объекте**  
2.6 Плановая мощность: посещаемость (количество обслуживаемых в день), вместимость, пропускная способность **220**  
2.7 Участие в исполнении ИПР инвалида, ребенка-инвалида (да, нет) **нет**

**3. Состояние доступности объекта для инвалидов и других маломобильных групп населения (МГН)**

**3.1 Путь следования к объекту пассажирским транспортом**

(описать маршрут движения с использованием пассажирского транспорта) *нет*  
наличие адаптированного пассажирского транспорта к объекту *нет*

### 3.2 Путь к объекту от ближайшей остановки пассажирского транспорта:

3.2.1 расстояние до объекта от остановки транспорта 700 м

3.2.2 время движения (пешком) 8\_мин

3.2.3 наличие выделенного от проезжей части пешеходного пути (да, нет) *да*

Перекрестки: нерегулируемые; регулируемые, со звуковой сигнализацией, таймером; нет *нет*

Информация на пути следования к объекту: акустическая, тактильная, визуальная; нет *нет*

Перепады высоты на пути: есть, нет (описать) *нет*

Их обустройство для инвалидов на коляске: да, нет *нет*

### 3.3 Организация доступности объекта для инвалидов – форма обслуживания\*

№№ п/п	Категория инвалидов (вид нарушения)	Вариант организации доступности объекта (формы обслуживания)
1.	<b>Все категории инвалидов и МГН</b>	
	<i>в том числе инвалиды:</i>	
2	передвигающиеся на креслах-колясках	ВНД
3	с нарушениями опорно-двигательного аппарата	ВНД
4	с нарушениями зрения	ВНД
5	с нарушениями слуха	ВНД
6	с умственными нарушениями	ВНД

\* - с учетом СП 35-101-2001, СП 31-102-99

### 3.4 Состояние доступности основных структурно-функциональных зон

№ № п \п	Основные структурно-функциональные зоны	Состояние доступности для основных категорий инвалидов
1	Территория, прилегающая к зданию (участок)	ДУ
2	Вход (входы) в здание	ВНД
3	Путь (пути) движения внутри здания (в т.ч. пути эвакуации)	ВНД
4	Зона целевого назначения здания (целевого посещения объекта)	ВНД
5	Санитарно-гигиенические помещения	ВНД
6	Система информации и связи (на всех зонах)	ВНД
7	Пути движения к объекту (от остановки транспорта)	ДУ

\*\* Указывается: ДП-В - доступно полностью всем; ДП-И (К, О, С, Г, У) – доступно полностью избирате.  
(указать категории инвалидов); ДЧ-В - доступно частично всем; ДЧ-И (К, О, С, Г, У) – доступно части  
избирательно (указать категории инвалидов); ДУ - доступно условно, ВНД – временно недоступно

### 3.5. ИТОГОВОЕ ЗАКЛЮЧЕНИЕ о состоянии доступности: ВНД

#### 4. Управленческое решение

##### 4.1. Рекомендации по адаптации основных структурных элементов объекта

№ № п \ п	Основные структурно-функциональные зоны объекта	Рекомендации по адаптации объекта (вид работы)*
1	Территория, прилегающая к зданию (участок)	Не нуждается
2	Вход (входы) в здание	технические решения невозможны
3	Путь (пути) движения внутри здания (в т.ч. пути эвакуации)	технические решения невозможны
4	Зона целевого назначения здания (целевого посещения объекта)	технические решения невозможны
5	Санитарно-гигиенические помещения	технические решения невозможны
6	Система информации на объекте (на всех зонах)	технические решения невозможны
7	Пути движения к объекту (от остановки транспорта)	Не нуждается
8	<b>Все зоны и участки</b>	технические решения невозможны

\* - указывается один из вариантов (видов работ): не нуждается; ремонт (текущий, капитальный); индивидуальное решение с ТСР; технические решения невозможны – организация альтернативной формы обслуживания

Размещение информации на Карте доступности субъекта РФ согласовано

(подпись, Ф.И.О., должность; координаты для связи уполномоченного представителя  
объекта)



УТВЕРЖДАЮ  
Руководитель ОСЗН

«  »                      20   г.

**АКТ ОБСЛЕДОВАНИЯ  
объекта социальной инфраструктуры  
К ПАСПОРТУ ДОСТУПНОСТИ  
№   1**

Калужская область, г. Калуга

«02» сентября 2016 г.

**1. Общие сведения об объекте**

- 1.1. Вид (наименование) объекта *МБДОУ № 96 г. Калуги*  
1.2. Адрес объекта *248007, г. Калуга, ул. Вишневого, д. 20*  
1.3. Сведения о размещении объекта:  
- отдельно стоящее здание   2   этажей, **2562,1 кв.м.**  
- часть здания                      этажей (или на                      этаже),                      кв.м.  
1.4. Год постройки здания *1986*, последнего капитального ремонта нет  
1.5. Дата предстоящих плановых ремонтных работ: текущего *2018* капитального

**2. Характеристика деятельности организации на объекте**

Дополнительная информация - **оказание образовательных услуг**

**3. Состояние доступности объекта**

**3.1 Путь следования к объекту пассажирским транспортом**

(описать маршрут движения с использованием пассажирского транспорта) *нет*,  
наличие адаптированного пассажирского транспорта к объекту *нет*

**3.2 Путь к объекту от ближайшей остановки пассажирского транспорта:**

- 3.2.1 расстояние до объекта от остановки транспорта **700 м**  
3.2.2 время движения (пешком) **8 мин**  
3.2.3 наличие выделенного от проезжей части пешеходного пути (да, нет),  $\frac{1}{2}$  пути *да*,  $\frac{1}{2}$  пути *нет*  
3.2.4 Перекрестки: нерегулируемые; регулируемые, со звуковой сигнализацией, таймером; *нет*  
3.2.5 Информация на пути следования к объекту: акустическая, тактильная, визуальная; *нет*  
3.2.6 Перепады высоты на пути: есть, *нет*  
Их обустройство для инвалидов на коляске: *да*, *нет*

### 3.3 Организация доступности объекта для инвалидов – форма обслуживания\*

№№ п/п	Категория инвалидов (вид нарушения)	Вариант организации доступности объекта (формы обслуживания)
1.	<b>Все категории инвалидов и МГН</b> <i>в том числе инвалиды:</i>	
2	передвигающиеся на креслах-колясках	ВНД
3	с нарушениями опорно-двигательного аппарата	ВНД
4	с нарушениями зрения	ДУ
5	с нарушениями слуха	ДУ
6	с умственными нарушениями	ДУ

\* - указывается один из вариантов: «А», «Б», «ДУ», «ВНД»

### 3.4 Состояние доступности основных структурно-функциональных зон

№ № п/п	Основные структурно- функциональные зоны	Состояние доступности, в том числе для основных категорий инвалидов**	Приложение	
			№ на плане	№ фото
1	Территория, прилегающая к зданию (участок)	ДУ		
2	Вход (входы) в здание	ДУ		
3	Путь (пути) движения внутри здания (в т.ч. пути эвакуации)	ВНД		
4	Зона целевого назначения здания (целевого посещения объекта)	ВНД		
5	Санитарно-гигиенические помещения	ВНД		
6	Система информации и связи (на всех зонах)	ВНД		
7	Пути движения к объекту (от остановки транспорта)	ДУ		

\*\* Указывается: ДП-В - доступно полностью всем; ДП-И (К, О, С, Г, У) – доступно полностью избирательно (указать категории инвалидов); ДЧ-В - доступно частично всем; ДЧ-И (К, О, С, Г, У) – доступно частично избирательно (указать категории инвалидов); ДУ - доступно условно, ВНД - недоступно

3.5. Итоговое заключение о состоянии доступности ОСИ: ВНД

#### 4. Управленческое решение (проект)

##### 4.1. Рекомендации по адаптации основных структурных элементов объекта:

№ № п \ п	Основные структурно-функциональные зоны объекта	Рекомендации по адаптации объекта (вид работы)*
1	Территория, прилегающая к зданию (участок)	Не нуждается
2	Вход (входы) в здание	технические решения невозможны
3	Путь (пути) движения внутри здания (в т.ч. пути эвакуации)	технические решения невозможны
4	Зона целевого назначения здания (целевого посещения объекта)	технические решения невозможны
5	Санитарно-гигиенические помещения	технические решения невозможны
6	Система информации на объекте (на всех зонах)	технические решения невозможны
7	Пути движения к объекту (от остановки транспорта)	Не нуждается
8	<b>Все зоны и участки</b>	технические решения невозможны

\*- указывается один из вариантов (видов работ): не нуждается; ремонт (текущий, капитальный); индивидуальное решение с ТСР; технические решения невозможны – организация альтернативной формы обслуживания

##### 4.2. Период проведения работ

в рамках исполнения

(указывается наименование документа: программы, плана)

##### 4.3 Ожидаемый результат (по состоянию доступности) после выполнения работ по адаптации

Оценка результата исполнения программы, плана (по состоянию доступности)

##### 4.4. Для принятия решения требуется, не требуется (нужное подчеркнуть):

###### 4.4.1. согласование на Комиссии

(наименование Комиссии по координации деятельности в сфере обеспечения доступной среды жизнедеятельности для инвалидов и других МГН)

###### 4.4.2. согласование работ с надзорными органами (в сфере проектирования и строительства, архитектуры, охраны памятников, другое - указать)

###### 4.4.3. техническая экспертиза; разработка проектно-сметной документации;

###### 4.4.4. согласование с вышестоящей организацией (собственником объекта);

###### 4.4.5. согласование с общественными организациями инвалидов

###### 4.4.6. другое

Имеется заключение уполномоченной организации о состоянии доступности объекта (наименование документа и выдавшей его организации, дата), прилагается

##### 4.7. Информация может быть размещена (обновлена) на Карте доступности субъекта Р

(наименование сайта, портала)

Руководитель  
рабочей группы заведующий

Кириянова т.Н.  
(Должность, Ф.И.О.)




(Подпись)

Члены рабочей группы    заместитель заведующей по ВР Рыкова СВ.  
(Должность, Ф.И.О.)

(подпись)

заместитель заведующей по ХР Самсоненкова И.В.  
(Должность, Ф.И.О.)



(Подпись)

В том числе:  
представители общественных  
организаций инвалидов

\_\_\_\_\_  
(Должность, Ф.И.О.)

\_\_\_\_\_  
(Подпись)

\_\_\_\_\_  
(Должность, Ф.И.О.)

\_\_\_\_\_  
(Подпись)

представители организации,  
расположенной на объекте

\_\_\_\_\_  
(Должность, Ф.И.О.)

\_\_\_\_\_  
(Подпись)

\_\_\_\_\_  
(Должность, Ф.И.О.)

\_\_\_\_\_  
(Подпись)

Управленческое решение согласовано  
на Комиссии \_\_\_\_\_

« \_\_\_\_ » \_\_\_\_\_ 20 \_\_\_\_ г.